



SECRETARÍA DE AGRICULTURA,
GANADERÍA, PESCA Y ALIMENTOS

INFORME SEMANAL AL 17/04/08

- Evolución de los cultivos al 17/04/08
 - ❖ Precipitaciones
 - ❖ Cosecha Gruesa, Campaña 2007/08 (Algodón, Arroz, Girasol, Maíz, Maní, Soja y Sorgo)
- Evolución de la Superficie Sembrada – Resumen
- Avance de la cosecha de Arroz, 2007/08
- Avance de la cosecha de Girasol, 2007/08
- Avance de la cosecha de Maíz, 2007/08
- Avance de la cosecha de Soja, 2007/08
- Avance de la cosecha de Sorgo, 2007/08
- Área sembrada de granos y algodón, 1997/98-2006/07
- Volúmenes de producción de granos y algodón, 1997/98-2006/07
- Producción de cultivos en la República Argentina, 2006/07
- Humedad del suelo y aspectos del cultivo
- Registros pluviométricos semanales entre el 09/04/08 y el 15/04/08
- Mapa de Precipitaciones

SECRETARIA DE AGRICULTURA, GANADERÍA, PESCA Y ALIMENTOS

Dirección de Coordinación de Delegaciones

PRECIPITACIONES (del 9/04 al 15/04)

En **Buenos Aires** prácticamente no se han registrado lluvias, salvo en los partidos del sudeste, donde cayeron como máximo 41 mm en la localidad de Necochea.

En las provincias de **Córdoba** y **Santa Fe**, no ocurrieron precipitaciones registrables.

En **Entre Ríos**, sólo se informaron 10 mm en el departamento de Gualeguaychú y apenas 1 mm en la localidad de Rosario del Tala.

En el norte de **La Pampa** se registraron precipitaciones irregulares y de baja intensidad los días 13 y 14, en sectores ubicados en los departamentos de Trenel, Rancul y algunos de Maracó. En la zona sur, las lluvias registradas fueron mínimas, con un máximo de 5 mm en localidades del departamento Hucal.

En las provincias de **Salta**, **Jujuy**, **Catamarca** y **Tucumán**, tampoco ocurrieron precipitaciones de importancia, siendo el máximo de 6 mm en Metán.

EVOLUCION DE LOS CULTIVOS AL 17/04/08

COSECHA GRUESA – CAMPAÑA 2007/08

Algodón

El avance a nivel nacional se estima en 36% de la superficie cosechable, y los rindes obtenidos hasta el momento se ubican algo por encima de los 1.100 kg/ha brutos, como promedio general.

La cosecha está cobrando dinamismo en los departamentos del área de riego del Río Dulce, en **Santiago del Estero**, donde las condiciones ambientales han sido algo más propicias en esta semana, pese a que en las primeras horas de la mañana los lotes presentan elevados niveles de humedad por el rocío. La cosecha se estaría extendiendo hasta fines del mes de mayo. En la zona noreste de la provincia, en los departamentos Alberdi y Moreno, los lotes presentan en general un mayor atraso, debido fundamentalmente al predominio de las siembras tardías. Dentro de este panorama, los lotes más rezagados están expuestos a la posibilidad de heladas, con el consecuente efecto sobre la fibra.

Arroz

Siguen presentándose condiciones favorables para la cosecha en la provincia de **Entre Ríos**, la cual se encuentra prácticamente finalizada en la zona norte. Los rendimientos promedio rondan los 76 qq/ha para el arroz largo fino y 53 qq/ha para el largo ancho.

Continuó la trilla del arroz largo fino en los departamentos Garay y La Capital en la provincia de **Santa Fe**, obteniéndose, en general, buenos rendimientos y calidad.

Girasol

Buenos Aires

En ámbitos de la delegación Bahía Blanca, los plantíos se encuentran en madurez comercial, evidenciándose perjuicios en secano, donde el desarrollo es irregular; no obstante ello algunos lotes han mejorado. Continúa la cosecha en forma lenta, alcanzando un 88 %, con rindes que mejoraron sustancialmente, siendo el promedio 15 qq/ha.

Se da por finalizada la trilla en la zona de Tandil, con un rinde medio para todo el ámbito de la delegación cercano a los 21 qq/ha. La calidad, en general, ha superado en el contenido de materia grasa la media histórica para esta zona, alcanzando valores muy próximos al 50%, con picos de máxima que rondaron el 54-55%; también es válido mencionar el alto porcentaje de cuerpos extraños, (entre 5 y 10 %), acarreado esto descuentos importantes en las liquidaciones pertinentes. Asimismo se han observado granos dañados por esclerotinia, como consecuencia de las lluvias registradas durante el período final vegetativo.

A raíz de las precipitaciones del fin de semana pasado, se discontinuaron las labores de recolección en la zona de Tres Arroyos, donde el avance alcanza al 95% de la superficie.

En la zona que comprende la delegación Salliqueló, ha culminado la cosecha, con rindes que promedian para toda la delegación unos 20 qq/ha; en cuanto a contenido de materia grasa los promedios se ubican entre 48 y 49%, siendo alto el contenido de materias extrañas con porcentajes que van desde 4 hasta 6%.

La Pampa

Se da por finalizada la cosecha con un promedio de rendimiento ubicado en los 15 qq/ha. Con respecto a la calidad comercial, el promedio de materia grasa continúa próximo al 47% y las materias extrañas con promedios del 5 %, un valor significativamente elevado y que producirá descuentos importantes en el valor de la mercadería.

Maíz

Buenos Aires

Continúa en forma muy lenta la cosecha en el ámbito de las delegaciones Pergamino y Lincoln, debido a la prioridad que se le está dando a la soja de primera. Con respecto a los rendimientos, éstos han ido aumentando a medida que avanzaba la cosecha, siendo los valores promedios, hasta el momento, de 85 y 91 qq/ha, respectivamente.

En la zona de la delegación Pehuajó se están probando algunos lotes, pero todavía con demasiada humedad, estimándose que la cosecha comenzará la próxima semana.

Prosiguió la cosecha en las delegaciones Bragado y Veinticinco de Mayo. Los rindes promedio son relativamente bajos comparados con campañas anteriores, debido a las inclemencias climáticas sufridas por este cultivo.

En el área de la delegación Tandil, varios lotes están siendo picados con destino a alimentación animal, estimando que, aproximadamente, un 40% de lo sembrado tendrá este destino, o bien como grano húmedo.

Las heladas registradas en la región centro-sur de la provincia aceleraron el secado de las plantas, por lo que se estima que en los próximos días los lotes estarán en condiciones de ser cosechados.

En la delegación Bahía Blanca, el cultivo está en las etapas de grano lechoso y pastoso. En seco se evidencia la falta de humedad, con crecimientos irregulares. Por el momento no se registran nuevos pastoreos y/o cortes.

Córdoba

Se levantaron pocos lotes en la delegación Laboulaye, ya que el productor sigue priorizando la cosecha de soja. Los maíces de segunda comienzan a transitar las etapas de grano lechoso/pastoso.

En el área de la delegación Marcos Juárez, se retoma la recolección de este cultivo a medida que se termina con la de soja. Los rendimientos superan ampliamente todos los pronósticos, estimándose, al norte de la delegación, valores que promedian los 70 qq/ha. En el área central del departamento Marcos Juárez, se están obteniendo muy buenos rindes que rondan y superan los 100 qq/ha. En el área de influencia de Cruz Alta los valores promedian los 87 qq/ha. Al sur, en la zona de influencia de Alejo Ledesma los rindes son muy variados y promedian los 77 qq/ha. En el oeste del departamento Unión el promedio es de 90 qq/ha. En el área centro-este del departamento, los rindes son muy buenos, promediando los 100 qq/ha. En la zona de influencia de Bell Ville, los rindes promedian los 85 qq/ha y al sur de Unión, el promedio se ubica en, alrededor de los 70 qq/ha.

Durante esta semana, en el ámbito de la delegación Villa María, la cosecha sigue retrasada debido a la prioridad de la trilla de la soja. Si bien las heladas registradas durante la semana no han producido importantes daños, es posible que se hayan visto afectados algunos lotes sembrados a fines de enero.

Continuó a ritmo lento la cosecha en algunos departamentos de la delegación San Francisco, con rindes variables que oscilan entre los 50 y 80 qq/ha. Continúa la confección de reservas para consumo animal. Las heladas de esta semana afectarán a los lotes que se encuentran en la etapa de llenado de granos. La falta de humedad adecuada en el perfil, se está notando en el aspecto general de las plantas en las zonas más afectadas.

Entre Ríos

En la delegación Rosario del Tala sólo restan recolectar los lotes de maíz de segunda. El rinde promedio para la zona promedia los 52 qq/ha, resultando ser un 35% menor con respecto a la campaña anterior.

La Pampa

La helada registrada el día 14 en la zona de la delegación General Pico, contribuyó al secado del cultivo. Se han iniciado los trabajos de cosecha en el sector norteste con un rango de rendimientos que va desde 50 qq/ha hasta 110 qq/ha. Con respecto a los cultivos sembrados luego de la segunda década del mes de enero, dicha helada afectó severamente la superficie foliar y el llenado de grano del cultivo.

En el área de la delegación Santa Rosa, las últimas heladas aceleraron el proceso de secado de las plantas, estimándose que, en los próximos días, se iniciará la cosecha de los maíces tempranos. Los de segunda que se presentaban buenos y de los que se esperaban buenos rendimientos, fueron bastante afectados, estimándose que muchos lotes serán destinados a pastoreo. Se está haciendo silo de planta completa y grano, para forraje.

Santa Fe

El avance actual de la cosecha en Cañada de Gómez, se estima en alrededor de 97%, quedando como remanente solamente los lotes de segunda. Las tareas se han desarrollado en general con buenas condiciones climáticas, solamente con breves interrupciones por algunos días aislados de lluvia. Si bien los rendimientos de los primeros lotes trillados mostraron una gran dispersión de valores (entre 50 y 100 qq/ha), con el avance de las tareas se han ido obteniendo rindes sensiblemente mayores a los inicialmente esperados, y que promedian los 85 qq/ha.

En Casilda, la recolección registra un grado de avance cercano al 90% de la superficie, con marcadas variaciones en los rendimientos de acuerdo al tipo de suelos, a la influencia de napas y al efecto perjudicial de carencias hídricas y heladas tardías. Es así como en amplios sectores del departamento Caseros los rindes excedieron los 100 qq/ha, mientras que una amplia zona del departamento Constitución observó medias cercanas a los 70 qq/ha, evidenciando la mencionada disparidad en cuanto a la producción obtenida. El factor que ha mantenido la regularidad es el de calidad, ya que han sido altamente satisfactorias las condiciones climáticas para la cosecha, con bajos índices de granos quebrados o dañados y aceptables condiciones de humedad de grano. Restan por cosechar unos pocos lotes de maíz de siembra temprana, mientras que en los próximos días comenzará la recolección de maíces de segunda sobre legumbres y trigo, los que plantean muy buenas expectativas de rendimientos en la zona de mayor densidad de siembra, entre los departamentos Rosario y Constitución.

Ya finalizada la cosecha del maíz temprano en la delegación Rafaela, sólo restan levantar los lotes de siembra tardía o "segunda", los que, en general, presentan un buen estado, beneficiados por las lluvias que se registraron durante el ciclo; actualmente se encuentran en etapa de llenado de granos. Se están evaluando los daños provocados por las heladas registradas en varias zonas a principios de la semana, estimándose que los lotes más afectados se destinarían a reserva forrajera en silo bolsa.

NOA

En las provincias de **Tucumán, Catamarca, Salta y Jujuy**, el cereal presenta un buen desarrollo y maduración. Se esperan buenos rindes.

En el departamento Alberdi, en la provincia de **Santiago del Estero**, la situación se presenta muy favorable. Se esperan rendimientos promedio en torno a los 60 - 70 qq/ha. La cosecha por el momento no se ha iniciado, y se espera que menores lluvias a esta altura del mes, permitan un mejor secado de los granos. En la zona de riego del río Dulce se está en plena cosecha, con rendimientos que varían entre 55 y 85 qq/ha, dependiendo en

muchos casos del empleo de cultivares con tecnología Bt. En el sudeste, con la cosecha de los lotes tempranos virtualmente concluida, se producen sólo avances marginales. En la zona de Bandera, la mayor proporción de lotes se encuentra entre grano pastoso y grano duro, estos últimos a la espera de un mayor secado para su cosecha.

Maní

En ámbitos de la delegación Laboulaye, en la provincia de **Córdoba**, las máquinas maniceras prosiguen con el arrancado de los primeros lotes y las hileras se ven favorecidas por las condiciones de tiempo seco para apurar su trilla. Es probable que también en este cultivo la helada temprana haya causado algún daño, el cual recién se podrá evaluar en los próximos días.

La trilla se encuentra finalizada en la zona de Marcos Juárez, con rindes promedio de 22qq/ha y picos de 30qq/ha, valores estos superiores a los promedios de la campaña pasada, que no superaban los 15qq/ha.

En Villa María, la trilla es muy incipiente todavía, las heladas quemaron las hojas en los lotes que no habían sido arrancados, pero esto no provocará daños económicos, debido a que ya se estaba por arrancar; justamente se había detenido esta operación por los pronósticos de heladas.

Los plantíos se encuentran en plena formación de fruto y floración en la provincia de **La Pampa**, en la zona de General Pico. La helada registrada el día 14, afectó severamente la superficie foliar y el período de floración y formación del fruto del cultivo, estimándose pérdidas importantes en los rendimientos del cultivo.

Comenzó la cosecha en la región del **NOA**: se estima para Salta un avance de recolección del 7%, con un rinde promedio levemente inferior a los 14 qq/ha, mientras que para Jujuy un avance del 5% con rinde promedio de 14 qq/ha.

Soja

Buenos Aires

El estado fenológico de los cultivos en ámbitos de la delegación Bahía Blanca, es R7/R8; con un estado de humedad edáfica por el momento regular en áreas de secano, con alguna mejoría en Coronel Rosales y Bahía Blanca.

En la zona de Bolívar, importantes heladas a partir del día 11/04 dieron por finalizado el ciclo de la soja de segunda; en aquellos casos de siembra tardía las expectativas de rendimientos van a ser inferiores a las esperadas. En cuanto a la evolución de la cosecha, las condiciones ambientales han permitido un importante avance, llegando al 35% de la superficie de primera ocupación.

Prosigue a buen ritmo la recolección en la zona de Lincoln, no se registran problemas de disponibilidad de maquinarias ni para el transporte de mercancía. Se observa el inicio de las labores de trilla en plantíos de segunda ocupación; los rendimientos son variables, sin problemas de calidad. El avance de las labores se ubica en un 75% en cultivos de primera y 2% en los de segunda.

Avanza rápidamente la trilla en la zona de Pehuajó, sin inconvenientes de humedad; no se observan granos verdes, los rendimientos tienden a estabilizarse y son cada vez menos los lotes que están por debajo de los 30 qq/ha, excepto en Trenque Lauquen y el oeste de Rivadavia, que en áreas más livianas no superan los 25 qq/ha. En tanto se visualiza el progreso en la defoliación de los cultivos de segunda ayudado por las heladas acaecidas, la 1ª de - 5°C a 1,5 m y a nivel de suelo - 9°C.

Las condiciones climáticas permiten el avance de la cosecha en el área de Pergamino, como así también la disponibilidad de máquinas cosechadoras, los rendimientos no son los esperados debido a que las lluvias no abundaron en el momento de mayor demanda del cultivo que es la floración. La mayoría de los plantíos están en el momento de maduración comercial, solamente resta por caerse algunas hojas, que corresponden a los grupos de maduración más largos, que son las menos.

Se ha dado por iniciada la recolección de sembradíos de 1ª ocupación en ámbitos de la delegación Tandil, habiéndose trillado estimativamente a la fecha un 7% con un rinde promedio que oscila en 20 qq/ha, con picos que superan los 30 qq/ha de máxima y 13 a 16 qq/ha de mínima; este valor apuntado en último término se debe a la altura lograda vegetativamente en algunos lotes (muy poco desarrollada) dejando en planta un buen porcentaje de legumbres. En general y a pesar del estrés hídrico soportado, sumado a las bajas temperaturas (heladas) que se produjeron durante el desarrollo del cultivo, las expectativas son bastante alentadoras.

Luego de dos días con lloviznas en la zona de Pigüé, la temperatura descendió abruptamente, produciendo una serie de heladas; esto ha afectado a todos los cultivos de cosecha gruesa que todavía permanecían verdes, por tanto en los próximos días todos estarán en condiciones de ser recolectados, lo que probablemente ocasione problemas en cuanto a la disponibilidad de maquinarias.

Continúa a buen ritmo la trilla de sojas de primera ocupación en jurisdicción de la delegación Salliqueló, con rindes promedio de alrededor de 22 qq/ha, cuando se llevan cosechados menos del 40% del total estimado. Se ha podido visualizar en algunas muestras de acopios en la localidad de Quenumá (Salliqueló), la presencia de granos no bien desarrollados, estimándose producidos por estrés hídrico sufrido en la última quincena de diciembre y primera de enero.

El estado general de los sembradíos de primera ocupación es bueno en la zona de Tres Arroyos, en tanto en las de segunda, la ocurrencia de heladas ha dañado algunos cultivos, por lo que se estima habrá pérdidas de rendimiento a cosecha. Los productores intentan trillar aún con algo de humedad para evitar la dehiscencia de las vainas.

A pleno prosigue la trilla en todo el ámbito de la delegación Veinticinco de Mayo, siendo los rindes más bajos que en campañas anteriores a pesar de que se registran lotes aislados con buenos resultados; la calidad hasta el momento va de buena a muy buena. En tanto están finalizando su ciclo evolutivo los cultivos de segunda ocupación, dadas las condiciones de clima frío en toda la región.

Córdoba

Es importante el progreso registrado en el área cosechada en ámbitos de la delegación Laboulaye, aprovechando las inmejorables condiciones climáticas que en ningún momento determinaron que la trilla se tuviera que interrumpir, los rindes han mejorado sensiblemente y se estabilizan en los 28 qq/ha con algunos picos de hasta 40 qq/ha; ya es frecuente en las recorridas visualizar silos-bolsa como alternativa usual de almacenamiento a campo. Respecto a la calidad de las semillas no hay en general rechazos ni por daño ni por quebrados, factores que en cosechas anteriores habían sido más frecuentes. Mientras

los lotes comienzan a “entregarse”, amarilleando y perdiendo hojas, se teme que la helada del pasado lunes haya afectado a las vainas superiores y por ende a sus granos. Si bien transcurridas las primeras 24-48 horas, son pocos los síntomas visibles, habrá que esperar un par de días más para ver el porcentaje de afectación.

Se da por concluida la cosecha de sembradíos de primera ocupación en jurisdicción de la delegación Marcos Juárez. En la zona norte de los departamentos Unión y Marcos Juárez, los rindes oscilaron en 28 a 30 qq/ha, en el área de Bell Ville, los promedios están en los 35 a 38 qq/ha, J. Posse presenta rendimientos importantes de 40 – 45 qq/ha. Al oeste en la zona de Idiazábal, los valores se encuentran en los 36 – 37qq/ha, en el área de influencia de Canals los valores promedian los 27qq/ha y en Alejo Ledesma 30qq/ha. En el departamento Marcos Juárez los principales rindes se encuentran en la zona central donde los promedios son 40qq/ha en el área de influencia de Corral de Bustos 40 a 42qq/ha, Isla Verde, Camilo Aldao presenta valores algo menores de 37 a 40 qq/ha, al sur en la zona de Guatimozín y Arias la situación es similar. En Cruz Alta los valores promedian los 32 – 33 qq/ha. En tanto se estima para los sembradíos de segunda ocupación un avance del 63% de la superficie recolectada en el departamento Ms. Juárez y un 55% en el departamento Unión, los rindes se encuentran en 20 a 22 qq/ha en la zona norte, en Cintra y Noetinger los promedios son de 17 a 18qq/ha y en Cruz Alta se observan rendimientos que oscilan en 12 a 14 qq/ha. Corral de Bustos presenta mejores rindes que se encuentran en 25 a 28qq/ha con un 40% de la superficie recolectada, en Alejo Ledesma los valores promedian los 24 qq/ha.

Prosigue a buen ritmo la cosecha en la zona de la delegación San Francisco, con rindes variables que van desde 25 a 40 qq/ha. La calidad del grano es en general buena, salvo en algunas zonas donde se han recolectado lotes con hasta un 5 % de granos verdes. Las heladas producidas durante esta semana (con temperaturas que oscilaron entre 1 y 4° bajo cero) podrán afectar los lotes que se encuentran en la etapa de llenado de grano y maduración fisiológica.

En ámbitos de Villa María, la soja de primera presenta un fuerte avance de cosecha, cercano al 60 %, con buenos rendimientos (promedio 28-30 qq/ha). Los lotes sembrados durante el mes de enero han sido bastante afectados por las heladas de estos últimos días, chamuscando las hojas superiores (principalmente en el Departamento General San Martín), pero no teniendo todavía registros de daños en granos.

Entre Ríos

En la zona de Rosario del Tala, el pasaje de un frente frío dejó precipitaciones irregulares y de muy baja intensidad; en sectores del departamento Gualguaychú fueron acompañadas de granizo de consideración (Pehuajó Norte, Almada y Pareda), arrojó daños parciales de hasta un 70 % en algunos lotes, viéndose afectadas unas 3000 ha de soja de primera y unas 1000 ha de segunda. Se registraron durante la semana las primeras heladas del año, condiciones que emparejaron y aceleraron la maduración de aquellos lotes que fueron menos favorecidos por las lluvias, con la consecuencia en la afectación de sus rindes por aborto de chauchas y escaso peso de los granos. Se ha recolectado alrededor de un 55 % de los lotes de 1° con un rinde promedio de 24 a 25 qq/ha, en lo que respecta a los lotes de 2° en la semana se comenzó más de firme con su trilla, logrando un avance del 10 % de la superficie sembrada, ubicándose los rindes en 19 qq/ha de promedio.

La Pampa

En ámbitos de General Pico, prácticamente la mayor parte del cultivo se encuentra en la etapa fenológica R8, los trabajos de cosecha se han generalizado, particularmente en el sector norte este de la región. En este sector, los rendimientos de soja de primera se ubican entre 22 y 26 qq/ha con valores máximos que superan los 40

qq/ha; por el contrario, en el resto de la región, los rendimientos prácticamente no superan los 20 qq/ha. Se estima un avance de cosecha de soja de primera del 43%, en idéntica fecha de la campaña anterior, el avance de cosecha había superado el 20%. Con respecto a los cultivos de segunda, los lotes más adelantados transcurren la etapa fenológica de R6-R7. La fuerte helada registrada el día 14 afectó severamente la superficie foliar y el llenado del grano del cultivo, particularmente los lotes sembrados durante la primera quincena de enero, por tal motivo, se estiman pérdidas importantes en los rendimientos del cultivo.

Prosigue la cosecha de los cultivos sembrados temprano en la zona de Santa Rosa, con rendimientos aceptables a buenos (entre 12 y 30 qq/ha). Están muy afectados los sembrados de segunda sobre rastrojos de trigo, las heladas, cambiaron las expectativas en cuanto a rendimientos.

Santa Fe

En ámbitos de la delegación Cañada de Gómez, el grado actual de avance de recolección es del 90%, habiendo finalizado en los departamentos Iriondo y Belgrano, en el centro N de los departamentos San Jerónimo y San Martín el avance de las tareas es del 80 %, quedando por remanente parte de los lotes sembrados con cultivares de grupo V y VI. Las tareas de recolección han ido transcurriendo con excelentes condiciones climáticas. Los rendimientos de los primeros lotes cosechados presentaron una gran dispersión de valores (20-50 qq/ha); con el transcurso de las tareas, principalmente en el centro-sur de la zona, los mismos se han ido estabilizando en promedios superiores a los inicialmente esperados (38-40 qq/ha). Para los primeros lotes cosechados, la calidad de los granos fue regular o mala, reportándose abundante presencia de granos verdes y manchados; en los ingresos posteriores, la calidad fue mejorando sensiblemente. Se dio inicio a la recolección de cultivos de segunda en los departamentos del sur de la delegación, donde el grado de avance de las tareas supera el 60%. En el norte del área, la trilla está sensiblemente más retrasada debido a la predominancia de cultivares de grupo VI. Los rendimientos, tal como se esperaba de acuerdo a las condiciones climáticas imperantes durante el ciclo del cultivo, son sensiblemente menores a los de soja de 1ª; hasta el momento el promedio se ubica en aproximadamente 20 qq/ha. La calidad de numerosos lotes cosechados es regular, con altos porcentajes de granos verdes (en casos extremos hasta 50 %). No obstante con el transcurso de las tareas, la calidad ha ido mejorando.

Ha finalizado la cosecha de soja de primera en áreas de Casilda, con rendimientos que superan las expectativas previas, conforme el stress padecido por el cultivo por la irregular distribución de lluvias y las altas temperaturas del verano. Las zonas de mejores calidades de suelo, con lluvias medianamente adecuadas y con fertilizaciones acordes a los requerimientos de un cultivo de alta performance registraron promedios cercanos a los 40 – 45 qq/ha, mientras que en las regiones de menor inclusión tecnológica y de suelos algo más degradados, los rindes se ubicaron en la franja de los 30 - 32 qq/ha. Mientras que para los sembradíos de segunda han sido recolectados en un 80% de la superficie sembrada, con excelentes condiciones climáticas de temperatura y humedad y suelos firmes. Los rindes siguen marcando la tendencia inicial, con valores medios que fluctúan entre los 18 y 25 qq/ha. Debe destacarse una gran zona afectada por sequía, en donde los rendimientos observan medias cercanas a 10, 12 y 15 qq/ha. Estas regiones de baja producción son difíciles de circunscribir ya que las precipitaciones no han seguido una regularidad espacial, con grandes diferencias de comportamiento aún dentro de un mismo distrito. La presencia de trips, en muchos casos no tratada, debe mencionarse como otro factor que propició ésta bajísima media de rendimiento de soja de segunda.

En la zona de la delegación Rafaela, continuó la cosecha de lotes de 1ª, con rendimientos variables según zonas en función de las dispares lluvias recibidas durante el ciclo, obteniéndose en general una buena calidad comercial. Los cultivos de primera se

encuentran en etapas R7 – R8 y madurez, mientras que los de segunda mayoritariamente entre R6 y R8. El estado sanitario es bueno. A principios de la semana se registraron heladas, las que incidieron principalmente sobre lotes de ciclos largos; los técnicos zonales evalúan el grado de afectación ocasionado en dichos lotes.

En áreas de Venado Tuerto, prosigue la colecta de los plantíos de 1^a, quedando muy poca superficie para que finalice la misma y los rendimientos promedian los 39 qq/ha. En tanto sigue avanzando la cosecha en los sembradíos de 2^a, el tiempo viene ayudando, las últimas heladas que se registraron colaboran para que los cultivos tengan un secado más parejo y además adelantaron los lotes más atrasados

Tucumán

La trilla pudo comenzar levemente en la franja este de la provincia, estimándose que ya se recolectaron unas 9.000 has con rendimientos superiores a los 30 qq/ha. Igualmente deben entregarse y madurar aún más los cultivos como para que la trilla se intensifique en toda la provincia. Los cultivos están en muy buenas condiciones, dado por los esfuerzos realizados por los productores en protegerlos con toda la tecnología de fungicidas disponibles y de esa manera se evitó que las plantaciones sufrieran las consecuencias nefastas de la roya de la soja y de las enfermedades de fin de ciclo.

Santiago del Estero

En la zona de Bandera se ha registrado una helada en la madrugada del día 15, con efectos visibles en los lotes más atrasados, aunque por el momento se carece de evaluaciones más detalladas. La ausencia de lluvias en el mes de abril está recortando en parte las expectativas de los lotes de segunda, fundamentalmente de los que se encuentran en este momento en pleno desarrollo del grano. Por el momento, la cosecha de los lotes de fines de noviembre y comienzos de diciembre avanza lentamente, con rendimientos entre 14 y 18 qq/ha. Tanto en el noreste provincial, como en el noroeste la situación va de buena a muy buena, con perspectivas de rendimientos promediando los 30 qq/ha.

Salta

Se da por iniciada la cosecha de la soja temprana en la provincia, registrándose un avance en las labores del 8% de la superficie sembrada, unas 39000 ha con un rinde promedio cercano a los 29 qq/ha.

Sorgo

Buenos Aires

Prosiguió la cosecha en el área que abarcan las delegaciones Pergamino y Junín, con rindes que promedian los 67 y 66 qq/ha, respectivamente. En la zona norte, los lotes de sorgo ya han finalizado el llenado de los granos e iniciado la etapa de madurez comercial, en tanto que hacia el sur aún se encuentran en grano lechoso/pastoso.

Córdoba

En la delegación Marcos Juárez, se avanzó con la cosecha la cual ya superó la mitad del área implantada con rendimientos que van desde los 50 qq/ha a los 80 qq/ha; en general se estiman mayores rendimientos que la última campaña.

A pesar de que la humedad no es la adecuada, los lotes de sorgo continúan con su ciclo de desarrollo a buen ritmo en la zona de la delegación San Francisco. Los más adelantados se encuentran en la etapa de llenado de grano. Se continúa con la confección de reservas para consumo animal. Las heladas también afectarán a los cultivos implantados y que se encuentran en la etapa de llenado de grano.

Ha avanzado muy poco la cosecha de sorgo en el área de la delegación Villa María, con rendimientos que están en el orden de los 60-70 qq/ha.

Entre Ríos

Si bien en la semana se avanzó con las tareas de recolección de este cultivo, las mismas se realizan luego de levantar lotes de soja y arroz, a los que dan prioridad. Esto trae como consecuencia que algunos lotes sufran mermas en sus rindes por ataques de pájaros. Cosechada alrededor del 80% de la superficie implantada, el rinde promedio ronda los 57 qq/ha.

La Pampa

El aspecto general del cultivo en la zona de la delegación General Pico es calificado como bueno a regular. El estado fenológico predominante es grano pastoso y los lotes más adelantados ya han iniciado su etapa de madurez comercial. La helada registrada el día 14, puede haber afectado severamente a los cultivos que se encuentran en la etapa de grano pastoso, con la consecuente formación de granos más livianos o chuzos.

En la delegación Santa Rosa, los lotes sembrados temprano, en general están buenos. Las heladas registradas ayudaron a completar su ciclo. En cambio, a los sembrados tarde que los sorprendió en estado de floración, los afectó por lo que se esperan mermas en sus rindes.

Santa Fe

Avanza la cosecha en la zona de la delegación Casilda, conforme se va llegando a la finalización de la recolección de soja y maíz. No ha sido ésta una campaña que arroje rindes destacados, pero con más de la mitad de la superficie cosechada se alcanzan índices cercanos a los promedios tradicionales para la zona, con valores de entre 60 y 80 qq/ha. En el área de producción de Peyrano, se ha podido observar cierta deficiencia en la granazón, principalmente en la parte apical de la panoja, lo cual pudo haber influido a la hora del rinde final.

En el ámbito de la delegación Rafaela, se avanzó con la recolección de este cultivo, a la vez que continuaron destinándose lotes a silaje para reserva forrajera.

NOA

Todavía no se ha iniciado la cosecha en la zona noreste de la provincia de **Santiago del Estero**, donde se esperan, en general, buenos rendimientos. En el sudeste la cosecha avanza lentamente, con rendimientos muy variables aún entre zonas cercanas. En los departamentos Belgrano y Taboada, la posibilidad de nuevas heladas como la que se registró el día 15 de este mes, pone en duda la evolución de los lotes más tardíos, implantados a partir de la segunda quincena de enero.

ESTIMACIONES AGRICOLAS 17/04/08

Si desea alguna aclaración respecto a la información presentada en este informe, puede comunicarse con el (011) 4349-2758/93 o vía e-mail a: prosiap@mecon.gov.ar.

Evolución de la Superficie Cosechada

Semana al 17/04/08

MAIZ

Provincia	Campaña				Area cosechada al:	
	06/07	07/08	06/07	07/08	10/04/08	17/04/08
	en %		en ha		en %	
Buenos Aires	31	27	219.613	244.920	17	27
Córdoba	20	45	197.870	523.030	37	45
Entre Ríos	93	97	156.296	197.830	97	97
La Pampa	10	4	20.195	9.850	0	4
Santa Fe	59	68	182.623	259.960	61	68
Resto del País	24	15	110.580	34.630	6	15
Total	31	38	887.177	1.270.220	31	38

SOJA

Provincia	Campaña				Area cosechada al:	
	06/07	07/08	06/07	07/08	10/04/08	17/04/08
	en %		en ha		en %	
Buenos Aires	35	36	1.403.471	706.680	17	36
Córdoba	45	46	2.001.367	1.308.390	28	46
Entre Ríos	20	46	284.130	279.150	19	46
La Pampa	25	35	59.500	33.040	15	35
Santa Fe	54	70	1.854.120	1.800.070	52	70
Resto del País	10	5	243.166	46.700	2	5
Total	37	42	5.845.754	4.174.030	25	42

GIRASOL

Provincia	Campaña				Area cosechada al:	
	06/07	07/08	06/07	07/08	10/04/08	17/04/08
	en %		en ha		en %	
Buenos Aires	98	96	1.148.117	1.306.800	89	96
Córdoba	99	100	100.852	109.350	100	100
Entre Ríos	100	100	53.900	74.900	100	100
La Pampa	98	100	338.532	406.000	99	100
Santa Fe	100	100	191.500	243.300	100	100
Resto del País	98	99	477.750	451.850	99	99
Total	98	98	2.310.651	2.592.200	94	98

AVANCE DE LA COSECHA DE ARROZ
CAMPAÑA: 2007/08(*)

DELEGACION		AREA SEMBRADA							AREA PERDIDA	AREA COSECHADA
		13/3	20/3	27/3	3/4	10/4	17/4			
CORRIENTES	LA	2.400	-	-	-	10	15	25	-	600
	LF	77.600	12	32	45	56	60	72	-	55.872
	M	0	-	-	-	-	-	-	-	0
Total CORRIENTES		80.000	12	31	44	55	59	71	0	56.472
CHACO	LA	0	-	-	-	-	-	-	-	0
	LF	6.000	15	15	15	30	40	55	-	3.300
	M	0	-	-	-	-	-	-	-	0
Total CHACO		6.000	15	15	15	30	40	55	0	3.300
Paraná	LA	3.600	-	11	44	72	84	98	-	3.528
	LF	29.700	7	34	58	67	81	90	-	26.730
	M	0	-	-	-	-	-	-	-	0
	Total	33.300	7	32	56	68	81	91	0	30.258
R. del Tala	LA	4.500	-	-	8	10	25	50	-	2.250
	LF	33.000	1	5	15	17	35	60	-	19.800
	M	0	-	-	-	-	-	-	-	0
	Total	37.500	1	4	14	16	34	59	0	22.050
Total ENTRE RIOS		70.800	4	17	34	40	56	74	0	52.308
FORMOSA	LA	0	-	-	-	-	-	-	-	0
	LF	5.000	18	25	30	40	45	56	-	2.800
	M	0	-	-	-	-	-	-	-	0
Total FORMOSA		5.000	18	25	30	40	45	56	0	2.800
Avellaneda	LA	2.000	15	20	20	35	40	50	-	1.000
	LF	17.000	50	60	60	70	75	84	-	14.280
	M	0	-	-	-	-	-	-	-	0
	Total	19.000	46	56	56	66	71	80	0	15.280
Rafaela	LA	100	-	-	-	-	100	100	-	100
	LF	3.900	40	46	60	63	88	93	-	3.627
	M	0	-	-	-	-	-	-	-	0
	Total	4.000	39	45	59	61	88	93	0	3.727
Total SANTA FE		23.000	45	54	56	65	74	83	0	19.007
TOTAL PAIS	LA	12.600	2	6	19	32	43	59	0	7.478
	LF	172.200	14	29	42	51	60	73	0	126.409
	M	0	0	0	0	0	0	0	0	0
	Total	184.800	13	28	40	49	59	72	0	133.887
06/07		168.010	32	43	50	51	64	82	-	-

Referencias del Tipo: LA, largo ancho; LF, largo fino; M, mediano.

Las AREAS están expresadas en hectáreas.

(*) Cifras Provisorias.

ESTIMACIONES AGRICOLAS

S.A.G.P.y A.

AVANCE DE LA COSECHA DE GIRASOL
CAMPAÑA: 2007/08(*)

DELEGACION	AREA							AREA PERDIDA	AREA COSECHADA
	SEMRADA	13/3	20/3	27/3	3/4	10/4	17/4		
Bahía Blanca	27.900	-	42	65	71	79	88	-	24.550
Bolívar	35.900	22	54	60	88	100	100	-	35.900
Bragado	10.500	50	55	60	67	100	100	-	10.500
Junín	2.900	50	80	100	100	100	100	-	3.300
Lincoln	15.300	62	92	92	100	100	100	-	15.300
Pehuajó	82.100	79	90	100	100	100	100	-	82.100
Pergamino	14.650	68	89	93	100	100	100	-	14.650
Pigüé	120.000	3	3	18	43	65	85	-	102.000
Salliqueló	230.000	42	58	91	98	99	100	-	230.000
Tandil	205.000	-	11	28	79	96	100	-	205.500
T.Arroyos	600.000	-	13	40	63	85	95	-	570.000
25 de Mayo	11.600	16	46	46	81	100	100	-	13.000
BUENOS AIRES	1.355.850	15	28	51	74	89	96	0	1.306.800
Laboulaye	62.000	23	77	100	100	100	100	-	62.000
M. Juárez	5.650	100	100	100	100	100	100	-	6.950
Río Cuarto	30.000	50	90	90	100	100	100	-	30.000
S. Francisco	8.700	100	100	100	100	100	100	-	9.200
Villa María	1.196	100	100	100	100	100	100	-	1.200
CORDOBA	107.546	43	84	97	100	100	100	0	109.350
Paraná	27.700	73	91	100	100	100	100	-	32.900
R. del Tala	40.000	60	85	98	100	100	100	-	42.000
ENTRE RIOS	67.700	66	88	99	100	100	100	0	74.900
General Pico	180.000	52	80	91	96	99	100	-	180.000
Santa Rosa	226.000	54	76	85	95	100	100	-	226.000
LA PAMPA	406.000	53	78	88	95	99	100	0	406.000
Avellaneda	163.000	100	100	100	100	100	100	-	163.000
C. de Gómez	5.500	100	100	100	100	100	100	0	5.500
Casilda	0	-	-	-	-	-	-	0	0
Rafaela	73.700	100	100	100	100	100	100	0	73.700
V. Tuerto	1.100	60	95	100	100	100	100	0	1.100
SANTA FE	243.300	99	99	100	100	100	100	0	243.300
CATAMARCA	0	-	-	-	-	-	-	0	0
CORRIENTES	3.000	100	100	100	100	100	100	0	3.000
CHACO	270.000	100	100	100	100	100	100	0	288.000
FORMOSA	3.500	100	100	100	100	100	100	0	3.500
JUJUY	0	-	-	-	-	-	-	0	0
MISIONES	0	-	-	-	-	-	-	0	0
SALTA	0	-	-	-	-	-	-	0	0
SAN LUIS	112.500	20	41	51	52	80	88	-	99.000
S. ESTERO	60.350	100	100	100	100	100	101	-	58.350
TUCUMAN	0	-	-	-	-	-	-	0	0
TOTAL PAIS	2.629.746	43	56	71	84	94	98	0	2.592.200
2006/07	2.381.388	62	79	88	93	97	98		

(*) Cifras Provisorias

Las AREAS están expresadas en hectáreas.

ESTIMACIONES AGRICOLAS

S.A.G.P. y A.

AVANCE DE LA COSECHA DE MAIZ
CAMPAÑA: 2007/08(*)

DELEGACION	AREA							AREA	
	SEMBRADA	13/3	20/3	27/3	3/4	10/4	17/4	NO COSECHABLE	COSECHADA
Bahía Blanca	9.700	-	-	-	-	-	-	4.300	0
Bolívar	65.500	-	-	-	-	-	-	9.800	0
Bragado	86.000	-	-	-	1	23	46	7.500	36.110
Junín	126.300	1	1	11	16	24	57	4.700	69.310
Lincoln	124.490	-	2	6	13	21	30	14.000	33.150
Pehuajó	171.300	-	-	-	-	-	-	22.500	0
Pergamino	93.700	43	70	75	84	87	90	2.950	81.680
Pigüé	17.500	-	-	-	-	-	-	10.000	0
Salliqueló	100.000	-	-	-	-	-	-	52.000	0
Tandil	100.800	-	-	-	-	-	-	30.000	0
T.Arroyos	53.000	-	-	-	-	-	-	500	0
25 de Mayo	91.700	-	-	-	-	3	28	6.440	23.870
Otros Partidos	16.000	-	-	-	-	-	5	-	800
BUENOS AIRES	1.055.990	5	8	10	12	17	27	164.690	244.920
Laboulaye	215.000	2	26	42	47	60	65	63.300	98.610
M. Juárez	295.500	12	34	53	59	60	69	23.180	187.900
Río Cuarto	320.600	-	2	13	20	32	39	12.000	120.350
S. Francisco	236.000	4	5	6	6	11	18	26.000	37.800
Villa María	257.600	-	-	8	9	20	36	39.900	78.370
CORDOBA	1.324.700	4	13	25	29	37	45	164.380	523.030
Paraná	92.200	76	91	96	97	100	100	2.200	90.000
R. del Tala	128.000	60	75	83	88	95	95	14.490	107.830
ENTRE RIOS	220.200	67	82	89	92	97	97	16.690	197.830
General Pico	198.500	-	-	-	-	-	10	100.000	9.850
Santa Rosa	235.000	-	-	-	-	-	-	110.000	0
LA PAMPA	433.500	0	0	0	0	0	4	210.000	9.850
Avellaneda	75.000	14	16	16	17	18	18	10.000	11.700
C. de Gómez	65.000	17	54	73	84	97	97	7.700	55.580
Casilda	56.300	3	44	60	70	77	88	500	49.100
Rafaela	125.000	40	55	63	65	75	75	25.000	75.000
V. Tuerto	106.500	2	10	15	20	45	65	1.000	68.580
SANTA FE	427.800	17	35	43	48	61	68	44.200	259.960
CATAMARCA	10.000	-	-	-	-	-	-	-	0
CORRIENTES	16.000	-	-	-	-	-	-	-	0
CHACO	130.500	-	-	-	-	-	-	-	0
FORMOSA	19.000	-	-	-	-	-	-	-	0
JUJUY	5.200	-	-	-	-	-	-	-	0
MISIONES	32.200	9	19	27	35	43	54	1.000	16.850
SALTA	48.000	-	-	-	-	-	-	-	0
SAN LUIS	120.000	2	3	5	5	9	10	41.750	7.830
S. ESTERO	125.200	6	7	8	8	8	9	14.600	9.950
TUCUMAN	44.430	-	-	-	-	-	-	-	0
TOTAL PAIS	4.012.720	9	16	22	25	31	38	657.310	1.270.220
2006/07	3.580.000	8	15	19	21	27	31	-	-

(*) Cifras Provisorias

Las AREAS están expresadas en hectáreas.

ESTIMACIONES AGRICOLAS

S.A.G.P. y A.

AVANCE DE LA COSECHA DE SOJA
CAMPAÑA: 2007/08 (*)

DELEGACION		AREA						AREA NO COSECHABLE	AREA COSECHADA
		SEBRADA (**)	20/3	27/3	3/4	10/4	17/4		
Bahía Blanca	1º	1.550	-	-	-	-	-	0	
	2º	1.350	-	-	-	-	-	-	
Bolívar	1º	240.000	-	-	-	2	35	84.000	
	2º	73.400	-	-	-	-	-	0	
Bragado	1º	195.000	-	-	1	18	43	83.850	
	2º	102.000	-	-	-	-	-	0	
	F	5.000	-	-	-	-	-	-	
Junín	1º	340.300	-	-	-	28	83	282.450	
	2º	138.400	-	-	-	-	12	16.610	
Lincoln	1º	399.000	-	1	6	49	75	299.250	
	2º	204.300	-	-	-	-	2	4.090	
	F	14.000	-	-	-	-	-	-	
Pehuajó	1º	473.000	-	-	-	30	41	193.930	
	2º	79.300	-	-	-	-	-	0	
	F	7.000	-	-	-	-	-	-	
Pergamino	1º	597.250	1	1	11	37	71	424.050	
	2º	140.870	-	-	-	-	-	0	
Pigüé	1º	120.000	-	-	-	-	-	0	
	2º	21.000	-	-	-	-	-	0	
Salliqueló	1º	142.000	-	-	-	7	37	52.540	
	2º	7.500	-	-	-	-	-	0	
	F	4.500	-	-	-	-	-	-	
Tandil	1º	199.100	-	-	-	-	7	13.940	
	2º	172.500	-	-	-	-	-	0	
Tres Arroyos	1º	219.600	-	-	-	-	-	0	
	2º	49.500	-	-	-	-	-	0	
25 de Mayo	1º	158.500	-	-	-	2	27	42.800	
	2º	100.800	-	-	-	-	-	0	
BUENOS AIRES	07/08	4.206.720	0	0	2	17	36	1.497.510	
Laboulaye	1º	345.000	1	7	12	27	42	144.900	
	2º	145.000	-	-	-	-	-	0	
M. Juárez	1º	913.270	13	29	34	73	100	913.270	
	2º	288.100	-	-	-	-	38	109.480	
	F	1.200	-	-	-	-	-	-	
Río Cuarto	1º	705.400	2	10	30	53	71	500.830	
	2º	188.130	-	-	-	-	-	0	
S.Francisco	1º	910.000	-	-	-	2	10	91.000	
	2º	238.000	-	-	-	-	-	0	
V. María	1º	601.900	-	8	8	26	58	349.100	
	2º	267.900	-	-	-	-	-	0	
CORDOBA	07/08	4.603.900	3	9	13	28	46	2.108.580	
Paraná	1º	444.000	-	2	7	21	60	268.400	
	2º	134.500	-	-	-	-	-	0	
R. del Tala	1º	737.000	1	5	7	25	55	405.350	
	2º	166.000	-	-	-	1	10	16.600	
	F	3.000	-	-	-	-	-	-	
ENTRE RIOS	07/08	1.484.500	0	3	6	19	46	688.350	
General Pico	1º	154.400	-	8	14	20	43	66.390	
	2º	21.000	-	-	-	-	-	0	
Santa Rosa	1º	27.000	-	-	-	8	40	10.800	
	2º	20.000	-	-	-	-	-	0	
LA PAMPA	07/08	222.400	0	6	10	15	35	77.190	
Avellaneda	1º	102.000	-	-	-	3	42	42.840	
	2º	80.000	-	-	-	-	3	2.400	
C.de Gómez	1º	874.500	5	18	52	83	89	778.310	
	2º	198.500	-	-	-	41	64	127.040	
Casilda	1º	688.000	4	15	59	90	100	688.000	
	2º	144.650	-	-	-	21	81	117.170	
Rafaela	1º	560.000	-	-	-	12	45	252.000	
	2º	190.000	-	-	-	-	-	0	
V. Tuerto	1º	455.000	-	5	15	60	95	432.250	
	2º	184.400	-	-	-	-	3	5.530	
SANTA FE	07/08	3.477.050	2	8	27	52	70	2.445.540	
CATAMARCA		50.000	-	-	-	-	3	1.500	
CORRIENTES		25.000	-	-	-	50	60	15.000	
CHACO	1º	15.000	100	100	100	100	100	15.000	
	2º	740.000	-	-	-	-	-	0	
FORMOSA		13.600	-	-	-	50	60	8.160	
JUJUY		6.000	-	-	-	-	-	0	
MISIONES		1.180	-	-	-	16	25	300	
SALTA		477.000	-	-	-	-	8	38.160	
SAN LUIS		105.000	-	-	-	4	9	9.450	
S. ESTERO	1º	8.800	27	45	45	91	100	8.800	
	2º	819.100	-	-	-	-	2	16.380	
TUCUMAN		286.700	-	-	-	-	3	8.600	
TOTAL PAIS	07/08	16.541.950	1	5	11	25	42	6.938.520	
	06/07	16.141.338	5	11	13	24	37		

(*) Cifras provisionales. (**) Incluye soja forrajera.

Las ÁREAS están expresadas en hectáreas.

ESTIMACIONES AGRICOLAS

S.A.G.P. y A.

AVANCE DE LA COSECHA DE SORGO GRANIFERO
CAMPAÑA 2007/08 (*)

DELEGACION		AREA							AREA NO COSECHABLE	AREA COSECHADA
		SEMBRADA	13/3	20/3	27/3	3/4	10/4	17/4		
Bahía Blanca		2.400	-	-	-	-	-	-	1.250	0
Bolívar		2.500	-	-	-	-	-	-	-	0
Bragado		1.250	-	-	-	-	-	-	150	0
Junín		1.600	-	-	15	15	19	40	-	640
Lincoln		2.475	-	-	-	-	-	-	-	0
Pehuajó		9.500	-	-	-	-	-	-	-	0
Pergamino		7.950	-	-	-	21	48	69	-	5.490
Pigüé		30.000	-	-	-	-	-	-	10.000	0
Salliqueló		8.000	-	-	-	-	-	-	-	0
Tandil		0	-	-	-	-	-	-	-	0
T.Arroyos		0	-	-	-	-	-	-	-	0
25 de Mayo		3.700	-	-	-	-	-	-	-	0
BUENOS AIRES	07/08	69.375	0	0	0	4	8	11	11.400	6.130
Laboulaye		3.500	-	-	-	-	-	-	300	0
M. Juárez		8.000	-	3	20	20	25	55	1.250	3.710
Río Cuarto		32.300	-	-	-	-	-	-	0	0
S. Francisco		57.000	-	-	-	-	-	-	6.000	0
Villa María		41.600	-	-	1	1	3	6	200	2.480
CORDOBA	07/08	142.400	0	0	1	1	2	5	7.750	6.190
Paraná		51.500	4	10	45	60	72	86	2.000	42.570
R. del Tala		65.000	1	6	26	40	55	75	6.000	44.250
ENTRE RIOS	07/08	116.500	2	8	35	49	63	80	8.000	86.820
General Pico		22.000	-	-	-	-	-	-	-	0
Santa Rosa		22.000	-	-	-	-	-	-	-	0
LA PAMPA	07/08	44.000	0	0	0	0	0	0	0	0
Avellaneda		61.000	13	16	16	19	19	19	2.000	11.210
C. de Gómez		28.500	10	40	61	76	100	100	-	28.500
Casilda		5.850	-	-	-	-	2	54	-	3.160
Rafaela		88.000	30	45	57	60	84	92	20.000	62.560
V. Tuerto		900	-	-	5	10	25	85	-	770
SANTA FE	07/08	184.250	20	32	41	46	61	65	22.000	106.200
CATAMARCA		0	-	-	-	-	-	-	-	0
CORRIENTES		3.900	-	-	-	-	-	-	-	0
CHACO		122.000	25	29	29	41	44	48	-	58.560
FORMOSA		5.330	-	-	-	-	-	-	-	0
JUJUY		0	-	-	-	-	-	-	-	0
MISIONES		0	-	-	-	-	-	-	-	0
SALTA		0	-	-	-	-	-	-	-	0
SAN LUIS		49.250	-	1	1	1	1	5	9.780	1.970
S. ESTERO		91.100	6	7	7	8	8	9	22.100	6.210
TUCUMAN		1.670	-	-	-	-	-	-	-	0
TOTAL PAIS	07/08	829.775	9	14	20	26	32	36	81.030	272.080
	06/07	577.010	12	19	25	26	34	44	-	-

(*) Cifras Provisorias

Las AREAS están expresadas en hectáreas.

ESTIMACIONES AGRICOLAS

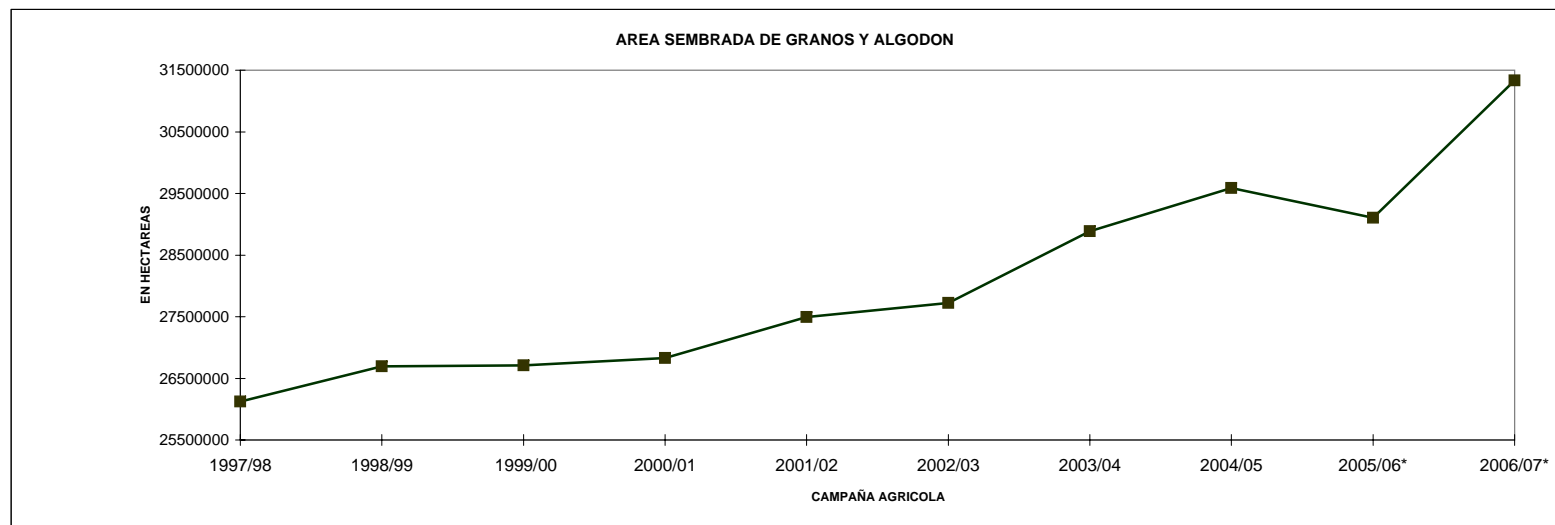
S.A.G.P.y A.

AREA SEMBRADA DE GRANOS Y ALGODÓN

(en hectáreas)

Campañas Agrícolas 1997/98 a 2006/07 (*)

CULTIVOS	1997/98	1998/99	1999/00	2000/01	2001/02	2002/03	2003/04	2004/05	2005/06*	2006/07*
ALPISTE	25000	27000	24000	20000	16000	19000	16000	16000	13000	9000
ARROZ	248000	291000	201000	154000	126000	135000	172000	165000	171300	168000
AVENA	1789000	1822000	1711000	1664000	1516000	1368000	1344000	1275000	1023000	1067000
CEBADA CERVECERA	324000	218000	182000	246000	260000	270000	343000	272000	273000	339000
CEBADA FORRAJERA	19000	24000	20000	16000	16000	14000	25000	28000	22000	27000
CENTENO	353000	372000	365000	373000	336000	338000	340000	294000	207000	221000
MAIZ	3752000	3268000	3652000	3495000	3064000	3084000	2988000	3400000	3190000	3580000
MIJO	107000	89000	91100	79500	55200	50000	50000	28000	31000	38000
SORGO GRANIFERO	920000	880000	819000	698000	592000	593000	545000	617000	577000	700000
TRIGO	5919000	5453000	6300000	6497000	7109000	6300000	6040000	6260000	5220000	5676000
Subtotal Cereales	13456000	12444000	13365100	13242500	13090200	12171000	11863000	12355000	10719300	11825000
CARTAMO	27000	15300	39700	58400	33000	23000	30000	49000	27000	76000
COLZA	1500	2200	3875	8700	2150	8000	18000	17000	7000	10000
GIRASOL	3511400	4212000	3587000	1891000	2050000	2378000	1850000	1970000	2260000	2381000
LINO	116000	102000	68000	28000	20000	14000	29000	37000	47000	29000
SOJA	7176000	8400000	8790000	10665000	11639000	12607000	14525000	14400000	15329000	16141000
Subtotal Oleaginosas	10831900	12731500	12488575	12651100	13744150	15030000	16452000	16473000	17670000	18637000
ALGODON	1134000	751000	345000	410000	173100	158000	266000	406000	309000	403000
MANI	407000	337000	219000	252000	222000	157000	170000	211000	174000	216000
POROTO	293000	431000	293000	275000	263000	206000	134000	145000	235000	251000
Subtotal Otros Cultivos	1834000	1519000	857000	937000	658100	521000	570000	762000	718000	870000
TOTAL	26121900	26694500	26710675	26830600	27492450	27722000	28885000	29590000	29107300	31332000



* Estimaciones provisionarias.

17/04/2008

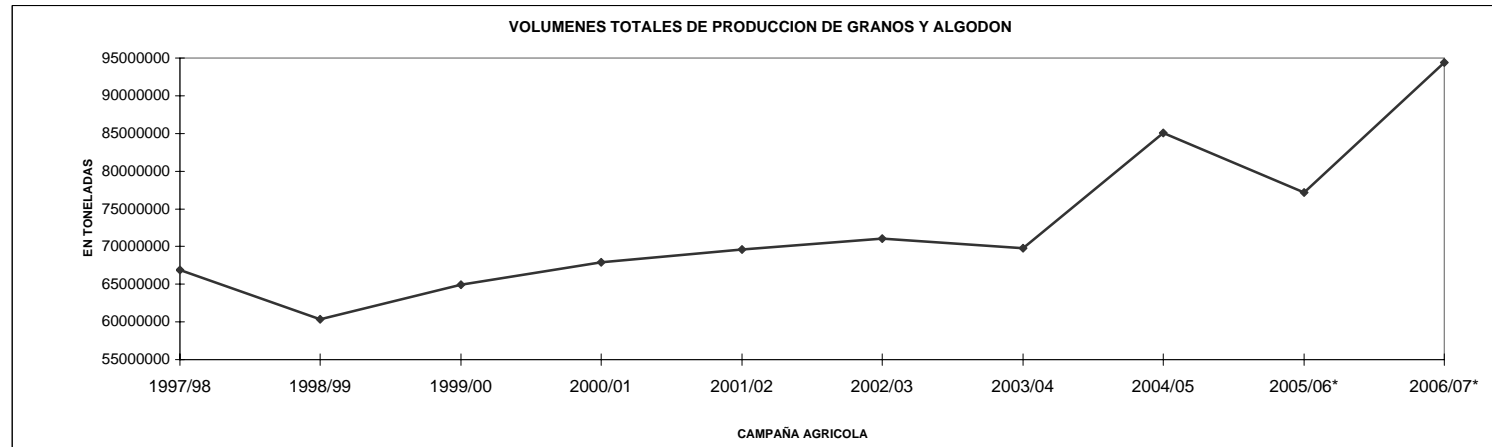
ESTIMACIONES AGRICOLAS- S.A.G.P y A.

VOLUMENES DE PRODUCCION DE GRANOS Y ALGODON

(en ton)

Campañas Agrícolas 1997/98 a 2006/07(*)

CULTIVOS	1997/98	1998/99	1999/00	2000/01	2001/02	2002/03	2003/04	2004/05	2005/06*	2006/07*
ALPISTE	29000	24000	22000	19000	17000	18000	17000	17000	15000	9000
ARROZ	1011000	1658000	903000	873000	709000	718000	1060000	956000	1193500	1075000
AVENA	512000	383000	555000	642000	645000	487500	332000	536000	227000	243000
CEBADA CERVECERA	921000	535000	414000	717000	521000	543000	1000000	886000	796000	1266000
CEBADA FORRAJERA	5000	3000	5000	5000	8000	5000	4000	8000	3000	3000
CENTENO	62000	66000	116000	125000	81000	80000	37000	92000	33000	17000
MAIZ	19360000	13500000	16781000	15360000	14710000	15040000	15000000	20500000	14500000	21800000
MIJO	46000	46000	47600	31200	28100	22000	11000	16000	16000	15000
SORGO GRANIFERO	3762000	3222000	3344000	2909000	2847000	2685000	2160000	2900000	2328000	2795000
TRIGO	14800000	12400000	15300000	15960000	15300000	12301000	14560000	16000000	12600000	14600000
Subtotal Cereales	40508000	31837000	37487600	36641200	34866100	31899500	34181000	41911000	31711500	41823000
CARTAMO	24600	9600	30900	47300	23500	13300	18000	51000	19000	58000
COLZA	2170	2200	6000	15380	2320	10450	20000	26000	10000	11000
GIRASOL	5600000	7100000	6000000	3179000	3843000	3714000	3160000	3700000	3800000	3498000
LINO	75000	85000	47000	22000	16000	11000	29000	36000	54000	34000
SOJA	18732000	20000000	20200000	26864000	30000000	34800000	31577000	38300000	40500000	47483000
Subtotal Oleaginosas	24433770	27196800	26283900	30127680	33884820	38548750	34804000	42113000	44383000	51084000
ALGODON	987000	618000	417000	417000	218000	201000	354000	448000	418000	545000
MANI	627000	340000	420000	394000	362000	221000	293000	445000	347000	600000
POROTO	303000	340000	297000	263000	278000	215000	151000	169000	323000	328000
Subtotal Otros Cultivos	1917000	1298000	1134000	1166000	858000	637000	798000	1062000	1088000	1473000
TOTAL	66858770	60331800	64905500	67934880	69608920	71085250	69783000	85086000	77182500	94380000



* Estimaciones provisionales
17/04/2008
ESTIMACIONES AGRICOLAS - SAGPyA

PRODUCCION DE CULTIVOS EN LA REPUBLICA ARGENTINA
CAMPAÑA: 2006/07 (*)

CULTIVOS	AREA SEMBRADA	AREA NO COSECHADA	AREA COSECHADA	%	RENDIMIENTO (qq/ha) (3)	PRODUCCION (miles ton) (2)*(3)/10
	(en miles de hectáreas)					
	(1)		(2)			
CEREALES						
ALPISTE	9	0	9	100,0	10,0	9
ARROZ	168	4	164	97,6	65,5	1075
AVENA	1067	929	138	12,9	17,6	243
CEBADA CERVECERA	339	3	336	99,1	37,7	1266
CEBADA FORRAJERA	27	25	2	7,4	15,0	3
CENTENO	221	206	15	6,8	11,6	17
MAIZ	3580	740	2840	79,3	76,8	21800
MIJO	38	28	10	26,3	15,0	15
SORGO GRANIFERO	700	106	594	84,9	47,1	2795
TRIGO	5676	136	5540	97,6	26,4	14600
SUBTOTAL CEREALES	11825	2177	9648	81,6		41823
OLEAGINOSOS						
CARTAMO	76	1	75	98,7	7,7	58
COLZA	10	1	9	90,0	12,2	11
GIRASOL	2381	30	2351	98,7	14,9	3498
LINO	29	1	28	96,6	12,1	34
SOJA	16141	160	15981	99,0	29,7	47483
SUBTOTAL OLEAGINOSOS	18637	193	18444	99,0		51084
OTROS CULTIVOS						
ALGODON	403	10	393	97,5	13,9	545
MANI	216	1	215	99,7	27,9	600
POROTOS	251	0	251	100,0	13,1	328
TOTAL GENERAL	31332	2381	28951	92,1		94380

(*) Cifras provisorias
ESTIMACIONES AGRICOLAS, 17/04/08
SAGPyA

HUMEDAD DEL SUELO Y ASPECTO DEL CULTIVO

Fecha: 11/04/08 al 17/04/08

PROVINCIA	DELEGACION	MAIZ		SORGO		GIRASOL		SOJA		MANÍ	
		H	A	H	A	H	A	H	A	H	A
BUENOS AIRES	BAHIA BLANCA	A/R/PS/S	R/B	A/R/PS/S	R/B	A/R/S	R/B	A/R/S	R/B	-	-
	BOLIVAR	A	R	A	R	-	-	A	B	-	-
	BRAGADO	A	B	A	B	-	-	A	B	-	-
	JUNIN	A	B	A	B	-	-	A	B	-	-
	LINCOLN	A	B	A	B	-	-	A	B	-	-
	PEHUJO	A	B	-	-	-	-	A	B	-	-
	PERGAMINO	A	B	A	B	-	-	A	B	-	-
	PIGÜE	A	B	A	B	A	B	A	B	-	-
	SALLIQUELO	A	R/B	A	B	A	B	A	B	-	-
	TANDIL	A	R/B	-	-	A	R/B	A	R/B	-	-
TRES ARROYOS	A	R/M	-	-	A	R/B	A	R/M	-	-	
25 DE MAYO	A	B/R	A	B	-	-	A	B	-	-	
CORDOBA	LABOULAYE	A	R/B	A	R	-	-	A	R/B	A	R/B
	MARCOS JUAREZ	A	R	A	B	-	-	A/R	B/R	-	-
	RIO CUARTO	A	B/R	A	B/R	-	-	A	B	A	B
	SAN FRANCISCO	R/PS/S	MB/B/R	R/PS/S	MB/B/R	-	-	A/R/PS	B/R/MB	-	-
	VILLA MARIA	A	MB/B	A	MB/B	-	-	A	MB/B	A	MB
ENTRE RIOS	PARANA	A	R	A	B	-	-	A	B	-	-
	ROSARIO DEL TALA	A/S	B/R	A/S	B/R	-	-	A/S	B	-	-
LA PAMPA	GENERAL PICO	A	R/M	A	B/R	-	-	A/R/PS	R/M	A	R
	SANTA ROSA	A	R	A	B	-	-	A	B	-	-
SANTA FE	AVELLANEDA	A/R/PS	B/R	A/R/PS	B	-	-	A/R/PS	B/R/M	-	-
	CAÑADA DE GOMEZ	A	R/B	A	R/B	-	-	A	B/MB/R/M	-	-
	CASILDA	A	B/MB	A	B/MB	-	-	A	R/B/MB	-	-
	RAFAELA	A/R	B/R/M	A/R	B/R	-	-	A	B	A	B/R
	VENADO TUERTO	A	B	A	B	-	-	A	B/MB	-	-
CATAMARCA	CATAMARCA	A	B	-	-	-	-	A	B	-	-
CORRIENTES	CORRIENTES	-	-	-	-	-	-	A	B	-	-
CHACO	ROQUE SAENZ PEÑA	A	B	A	B	-	-	A	B	-	-
FORMOSA	FORMOSA	-	-	-	-	-	-	A	B	-	-
JUJUY	JUJUY	A	B	-	-	-	-	A	B	A	B
MISIONES	POSADAS	A	B	-	-	-	-	S	B	-	-
SALTA	SALTA	A/E	B	-	-	-	-	A/E	B	A/E	B
SAN LUIS	SAN LUIS	A	B	A	B	A	B	A	B	A	B
SANTIAGO DEL ESTERO	SANTIAGO DEL ESTERO	A	B	A	B	-	-	A	B/R/M	-	-
TUCUMAN	TUCUMAN	A	B	A	B	-	-	A	B	-	-

ESTIMACIONES AGRICOLAS- S.A.G.P y A.

REFERENCIAS:

(H) Humedad del suelo

(A) Aspecto del Cultivo

E: Exceso

MB: Muy bueno

A: Adecuado

B: Bueno

R: Regular

R: Regular

PS: Principio de sequía

M: Malo

S: Sequía

REGISTROS PLUVIOMÉTRICOS DE LA SEMANA
Y ACUMULADOS DEL AÑO ACTUAL Y DEL AÑO ANTERIOR (en mm)

PROVINCIA	DEPARTAMENTO	LOCALIDAD	9/4 al 15/4 mm	Acumulado Año	
				17/04/07	15/04/08
BUENOS AIRES	ADOLFO ALSINA	Carhué	0	375	178
		Rivera	0	345	201
		Villa Maza	0	264	301
	ALBERTI	Cuartel V	0	466	357
		AYACUCHO	Ayacucho	0	327
	AZUL	Azul	6	298,6	399
		Cacharí	6	297	328
		Chillar	6	455	360
	BAHIA BLANCA	Bahía Blanca	0	228,9	155,4
		Cabildo	0	280	209,1
	BALCARCE	Balcarce	0	457,5	489,5
		Bosch	0	393,5	467
		Los Pinos	0	405	390
		San Agustín	0	442,5	422,5
	BARADERO	Baradero	0	678	245
	BARTOLOMÉ MITRE	Arrecifes	0	624	342
	BENITO JUAREZ	Benito Juárez	s/d	392,9	354,7
		López	8	471	341,5
	BOLIVAR	Bolívar	6	401,2	428,6
	BRAGADO	Bragado	0	544	348
	CAMPANA	Campana	0	677	250
	CAÑUELAS	Cañuelas	0	431	372
	CAP. SARMIENTO	Capitán Sarmiento	0	707	339
	CARLOS CASARES	Belloq	3,5	427,8	485
	CARLOS TEJEDOR	Carlos Tejedor	0	543	460
	CARMEN DE ARECO	Carmen de Areco	0	697	293
	CASTELLI	Castelli	0	253,5	390,3
	CHACABUCO	Chacabuco	0	626	494
	CHASCOMUS	Chascomús	6	310	232
	CHIVILCOY	Chivilcoy	0	501	239
	COLON	Colón	0	545	298
	CORONEL DORREGO	Coronel Dorrego	7,4	286,8	167
	CORONEL PRINGLES	Coronel Pringles	5	437,2	303
	CORONEL ROSALES	Bajo Hondo	0	319	187,5
		Pehuen Co	0	262	255
		Punta Alta	0	286,8	141,6
	CORONEL SUAREZ	Coronel Suárez	0	421,8	221,2
	DAIREAUX	Daireaux	0	365	349
	DOLORES	Dolores	0	260,5	427
	EXALT. DE LA CRUZ	Capilla del Señor	0	682	254
	F.AMEGHINO	F. Ameghino	0	632	292
	GENERAL ALVEAR	General Alvear	2	439	344
	GONZALEZ CHAVEZ	Adolfo G. Chávez	10	325	312,5
	GRAL. ALVARADO	Miramar	10,5	543,5	305
	GRAL. ARENALES	General Arenales	0	645	385

PROVINCIA	DEPARTAMENTO	LOCALIDAD	9/4 al 15/4 mm	Acumulado Año		
				17/04/07	15/04/08	
BUENOS AIRES	GRAL. GUIDO	Labardén	0	261	341	
	GRAL. LAMADRID	General Lamadrid	0	299	410	
	GRAL. LAVALLE	General Lavalle	0	512	498	
	GRAL. MADARIAGA	General Madariaga	5	352	366	
	GRAL. PINTO	General Pinto	0	648	281	
	GRAL. PUEYRREDON	Mar del Plata	24	479	339	
	GRAL. VIAMONTE	General Viamonte	0	564	383	
	GRAL. VILLEGAS	General Villegas	0	645	376	
	GUAMINI	Bonifacio	Bonifacio	0	310	334
		Casbas	Casbas	0	334	442
		Garré	Garré	0	252	374
		Guamini	Guamini	0	277	252
		HIPOLITO YRIGOYEN	Henderson	1	406	285,5
		JUNIN	Junín	0	639	422,5
		LAPRIDA	Laprida	10	433	295
		LAS FLORES	Las Flores	7	324	413
		LEANDRO N. ALEM	Vedia	0	545	322
		LINCOLN	Lincoln	0	499	327
	LOBERIA	Dos Naciones	Dos Naciones	14	535	473
		Ldo. Matienzo	Ldo. Matienzo	4	491,5	517
		Lobería	Lobería	18	391	570
		Napaleofú	Napaleofú	12	560	463
		Pierés	Pierés	8	435,5	537
		San Manuel	San Manuel	17	541	526
		LOBOS	Lobos	5	355	338
		LUJAN	Luján	0	676	322
		MAIPU	Maipú	7	320	383,5
		MAR CHIQUITA	Coronel Vidal	Coronel Vidal	5	384
	General Pirán		General Pirán	4	367	422
	Vivoratá		Vivoratá	10	398	347
	MERCEDES		Gowland	0	536,5	288,9
	FRANKLIN	Franklin	Franklin	0	565	210
		Navarro	Navarro	15	524	385
	NECOCHEA	Necochea	41	313,7	599	
	NUEVE DE JULIO	Nueve de Julio	0	378	454	
	OLAVARRIA	Olavarría	0	300,4	211,4	
	PATAGONES	Cardenal Cagliero	Cardenal Cagliero	0	92,5	40
		Carmen de Patagones	Carmen de Patagones	0	150	82,5
		José B. Casas	José B. Casas	0	114	35
		Stroeder	Stroeder	0	74	59
		Villalonga	Villalonga	0	194	51,5
		PEHUAJO	Pehuajó	4,5	450,2	414
		PELLEGRINI	De Bary	0	347	278
	PERGAMINO	Pellegrini	Pellegrini	0	350	243
		Acevedo	Acevedo	0	721	265
		El Socorro	El Socorro	0	640	201
		Pergamino	Pergamino	0	573	275
		Pinzón	Pinzón	0	509	270
		Rancagua	Rancagua	0	536	244
		PILA	Pila	4	428,5	451
	PUAN	Bordenave	Bordenave	0	288,5	241
		Puán	Puán	0	486,5	191
		Villa Iris	Villa Iris	4	243	191,5
	RAMALLO	Ramallo	0	591	287	

PROVINCIA	DEPARTAMENTO	LOCALIDAD	9/4 al 15/4 mm	Acumulado Año	
				17/04/07	15/04/08
BUENOS AIRES	RAUCH	Colman	3	284	259
		Egaña	8	282	287,5
		Miranda	8	314	322
	RIVADAVIA	Rauch	9	276	405
		Sansinena	2	527	202
	ROJAS	Rojas	0	693	380
	S. ANTONIO DE ARECO	San Antonio de Areco	0	828	286
	SAAVEDRA	Pigüé	2,7	433,4	279,1
	SALADILLO	Saladillo	10	443	280
	SALLIQUELO	Graciarena	0	246	308
		Quenumá	0	271	343
		Salliqueló	0	391	415
	SALTO	Arroyo Dulce	0	561	279
		Salto	0	634	301
	SAN ANDRÉS DE GILES	San Andrés de Giles	0	710	277
	SAN CAYETANO	San Cayetano	12,3	271,4	378,2
	SAN NICOLAS	Conesa	0	602	290
		San Nicolás	0	589	278
	SAN PEDRO	San Pedro	0	588	286
	SUIPACHA	Suipacha	0	549	238
	TANDIL	De La Canal	0	266	325
		Tandil	2	372	338,5
		Vela	s/d	401	405
	TORDILLO	Tordillo	0	285,5	436
	TORNQUIST	Tornquist	0	315	292,5
	TRENQUE LAUQUEN	Trenque Lauquen	2	352	358
	TRES ARROYOS	Tres Arroyos	12,7	289,3	319
	TRES LOMAS	Ing. Thompson	0	366	424
		Tres Lomas	0	326	451
	VEINTICINCO DE MAYO	Veinticinco de Mayo	8	510	380
		Algarrobo	0	181,2	133,3
		Hilario Ascasubi	0	115	68
		Mayor Buratovich	0	200,5	91,5
		Médanos	0	222	100,5
		Montes de Oca	0	174	81,5
		Ombucta	0	310	77,5
		Pedro Luro	0	158,5	120
		Teniente Origone	0	210	77
		ZARATE	Zárate	0	644

PROVINCIA	DEPARTAMENTO	LOCALIDAD	9/4 al 15/4 mm	Acumulado Año		
				17/04/07	15/04/08	
CÓRDOBA	COLON	Jesús María	0	586	394	
	CRUZ DEL EJE	Cruz del Eje	s/d	261	351	
	GRAL. ROCA	Burmeister	0	409	287	
		Jovita	0	511	361	
	GRAL. SAN MARTIN	Villa Huidobro	0	518	276	
		Arroyo Cabral	s/d	603	373	
		Etruria	s/d	467	354	
	ISCHILIN	Villa María	s/d	402,1	303	
		Dean Funes	0	303	525	
		JUAREZ CELMAN	Alejandro Roca	0	216	68
			Bengolea	0	162	78
	MARCOS JUAREZ	Carnerillo	0	239	73	
		Charras	0	176	110	
		General Cabrera	0	243	153	
		General Deheza	0	284	156	
		La Carlota	0	261	105	
		Arias	s/d	528	337	
		Corral de Bustos	s/d	485	271	
	PTE. R. SAENZ PEÑA	Cruz Alta	s/d	517	301	
		Marcos Juárez	s/d	443	284,5	
		General Levalle	0	450	375	
		La Cesira	0	460	293	
		Laboulaye	0	550,6	322,6	
	RIO CUARTO	Adelia María	0	432	322	
		Berrotarán	0	370	208	
		C. Baigorria	0	403	268	
		Chaján	0	385	186	
		Coronel Moldes	0	446	215	
		Las Acequias	0	205	203	
		Río Cuarto	0	298	250	
		Sampacho	0	419	211	
		San Basilio	0	290	214	
		V. Mackena	0	387	192	
	RIO PRIMERO	Monte Cristo	0	616	370	
	RIO SEGUNDO	Las Junturas	s/d	375	406	
		Oncativo	s/d	427	393	
	SAN JUSTO	Villa Pilar	s/d	460,5	361	
		Freyre	0	660	521	
		Las Varas	0	469	298	
		Porteña	0	801	446	
	SANTA MARIA TERCERO ARRIBA	San Francisco	0	606,4	371,7	
		Tránsito	0	462	319	
		Despeñaderos	s/d	577,5	367	
		Río Tercero	s/d	473	429	
		Hernando	s/d	574	405	
		James Craik	s/d	373,5	385,5	
		Villa del Totoral	0	609	357	
	TOTAL	S. José de la Dormida	0	578	418,5	
	TULUMBA UNION	Bell Ville	s/d	410	332,5	
		Canals	s/d	439	372	
Idiazábal		s/d	467	357		
Monte Maíz		s/d	387	377		
Noetinger		s/d	471	311		

PROVINCIA	DEPARTAMENTO	LOCALIDAD	9/4 al 15/4 mm	Acumulado Año	
				17/04/07	15/04/08
SAN LUIS	CHACABUCO	Concaran	s/d	53	223
	GOB. DUPUY	Buena Esperanza	s/d	295	214
	GRAL. PEDERNERA	Justo Daract	s/d	420	330
		La Toma	s/d	227	230
		Villa Mercedes	s/d	352	367
ENTRE RÍOS	SAN SALVADOR	San Salvador	0	721,5	239
	CONCORDIA	Concordia	0	703	133
	DIAMANTE	Aldea Protestante	0	748	166
		Costa Grande	0	814	205
		Diamante	0	801	179
	FEDERACION	Chajarí	0	630	220
	FEDERAL	Federal	0	754	242
	FELICIANO	Feliciano	0	539	257
	GUALEGUAY	Guauguay	0	1017	204
	GUALEGUAYCHU	Pehuajó Norte	10	785	204,5
	LA PAZ	La Paz	0	561	189
	NOGOYA	Lucas Gonzalez	0	641	244
	PARANA	Cerrito	0	808	287
		Oro Verde	0	939	282
	TALA	Rosario del Tala	1	821,5	243
	URUGUAY	C. del Uruguay	0	605,9	237
	VICTORIA	Victoria	0	955	264
	VILLAGUAY	Villaguay	0	700,5	327

PROVINCIA	DEPARTAMENTO	LOCALIDAD	9/4 al 15/4 mm	Acumulado Año		
				17/04/07	15/04/08	
LA PAMPA	ATREUCO	Cereales	0	291	130	
		Doblas	0	419	128,5	
		Macachín	5	482,5	283	
		Miguel Riglos	0	223	180,5	
		P.C.Rolón	2,5	436,5	258,5	
		Rolón	5	372	226	
		T. M. Anchorena	0	245	184	
		CAPITAL	Anguil	0	335	233
			Santa Rosa	2	352,4	225,7
		CATRILO	Catriló	0	288	241
	La Gloria		0	305	322,9	
	Lonquimay		0	285	317	
	P. C. Catriló		0	299	191	
	CHAPALEUFU	Uriburu	0	265,5	323	
		Bernardo Larroudé	0	578	205	
		Ceballos	2	454	212	
		Cnel. Hilario Lagos	0	559	163	
		Intendente Alvear	0	592	168	
		Sarah	0	383	129	
		Vértiz	0	340	144	
	CONHELLO	Conhella	0	476	176	
		Eduardo Castex	0	425,5	231	
		Mauricio Mayer	0	453	320	
		Montes Nieves	0	365	289	
		Rucanello	0	405	261	
		Winifreda	0	459	322	
	GUATRACHÉ	Alpachiri	0	393	66	
		General M. J. Campos	0	308,5	177	
		Guatraché	0	332	134,5	
		Perú	3	312	29	
		Santa Teresa	0	327	125	
	HUCAL	Abramo	3	278,5	118,5	
		Bernasconi	3	354	108	
		General San Martín	5	300	99	
	MARACO	Jacinto Aráuz	5	338	138	
		Agustoni	1	321	227	
		Dorila	0	356	149	
		General Pico	10	477	280	
		Speluzzi	7	484	199	
	QUEMU-QUEMU	Trebolares	31	380	362	
		Colonia Barón	1	485	335	
		Miguel Cané	0	346	302	
		Quemú Quemú	0	366	321	
		Relmo	0	239	243	
		Villa Mirasol	0	315	274	
	RANCUL	Caleufu	4	576	236	
		Chamaico	0	557	217	
		Ing. Foster	3	258	206	
		La Maruja	4	379,5	231	
		Parera	2	502	210	
		Pichi Huinca	5	363	185	
		Quetrequén	0	503	180	
		Rancul	0	335	168	

PROVINCIA	DEPARTAMENTO	LOCALIDAD	9/4 al 15/4 mm	Acumulado Año		
				17/04/07	15/04/08	
LA PAMPA	REALICO	Alta Italia	0	513	333	
		Embajador Martini	0	395	224	
		Falucho	0	487	202	
		Ing. Luiggi	3	361,5	219	
		Maisonnavé	0	389	164	
		Ojeda	0	396	241	
		Realicó	0	705	255	
		Van Praet	0	265	232	
		TOAY	Naicó	0	75	20
			Toay	0	299	83,5
	TRENEL	Arata	5	364	225	
		Metileo	2	309	237	
		Trenel	10	505	269	
	UTRACAN	Ataliva Roca	0	403	187	
		Chacharramendi	0	196,5	45,5	
		Col. Santa María	0	319	126	
		General Acha	2	416	307	
		P.C. Padre Buodo	0	204	200,5	
		Quehué	0	421,9	301,5	
		Unanue	0	319	167,5	

PROVINCIA	DEPARTAMENTO	LOCALIDAD	9/4 al 15/4 mm	Acumulado Año		
				17/04/07	15/04/08	
SANTA FE	BELGRANO	Armstrong	0	639	357	
		Montes de Oca	0	607	247	
	CASEROS	Bouquet	0	558	308	
		Casilda	0	765	318	
	CASTELLANOS	Chañar Ladeado	0	526	293	
		María Juana	0	806	270	
	CONSTITUCION	Rafaela	0	792	459	
		Bombal	0	666	339	
	GARAY	Sargento Cabral	0	652	415	
		Helvecia	0	923	269	
	GRAL. LOPEZ	Carreras	0	581,2	413,6	
		Chovet	0	584	366	
		Maggiolo	0	351,9	377,7	
		María Teresa	0	422,6	308	
		Teodelina	0	615,5	304,8	
	GRAL. OBLIGADO	Venado Tuerto	0	402,1	371,4	
		Florencia	s/d	656	177	
		Reconquista	s/d	700	117	
	IRIONDO	Cañada de Gómez	0	574	324	
		Totoras	0	723	271	
	LA CAPITAL	Villa Eloísa	0	517	335	
		Santa Fe	0	861	343	
	LAS COLONIAS	Humboldt	0	900	352	
		Santo Domingo	0	863	389	
		Sta. Clara Buena Vista	0	863	241	
	NUEVE DE JULIO	El Nochero	s/d	296	72	
		Tostado	s/d	715	137	
	ROSARIO	Arroyo Seco	0	899	258	
		Soldini	0	721	245	
	SAN CRISTOBAL	Ceres	0	477	200	
	SAN JAVIER	San Javier	s/d	633	262	
	SAN JERONIMO	Monje	0	827	257	
		Maciel	0	619	263	
	SAN JUSTO	San Genaro	0	916	303	
		San Justo	0	631	396	
	SAN LORENZO	Pujato	0	737	194	
		Ricardone	0	696	182	
	SAN MARTIN	Cañada Rosquín	0	771	314	
		Landeta	0	852	224	
		S.Mtn. de las Escobas	0	841	273	
	VERA	Calchaquí	s/d	717	192	
		Intiyaco	s/d	366	119	
		Vera	s/d	866	157	
	SANTIAGO DEL ESTERO	AGUIRRE	Pinto	0	497	173
			ALBERDI	Campo Gallo	12	338
		BELGRANO	Sachayoj	45	237	624
			Bandera	0	736	203
COPO		Monte Quemado	15	362	610	
		Pampa de los Guanacos	20	371	512	
CHOYA		Frías	0	218	643	
		GRAL. TABOADA	Añatuya	0	414	192
Los Juríes			0	364	234	
GUASAYAN		San Pedro de Guasayán	0	299	324	
		J. F. IBARRA	Campo del Cielo	5	260	296
Suncho Corral			0	202	195	
JIMENEZ		Bobadal	7	219	577	
		Isca Yacú	5	219	536	
LA BANDA		La Banda	0	451	361	
MORENO		Quimilí	0	296	393	
PELLEGRINI		Nueva Esperanza	10	352	705	
		Rapelli	15	274	673	

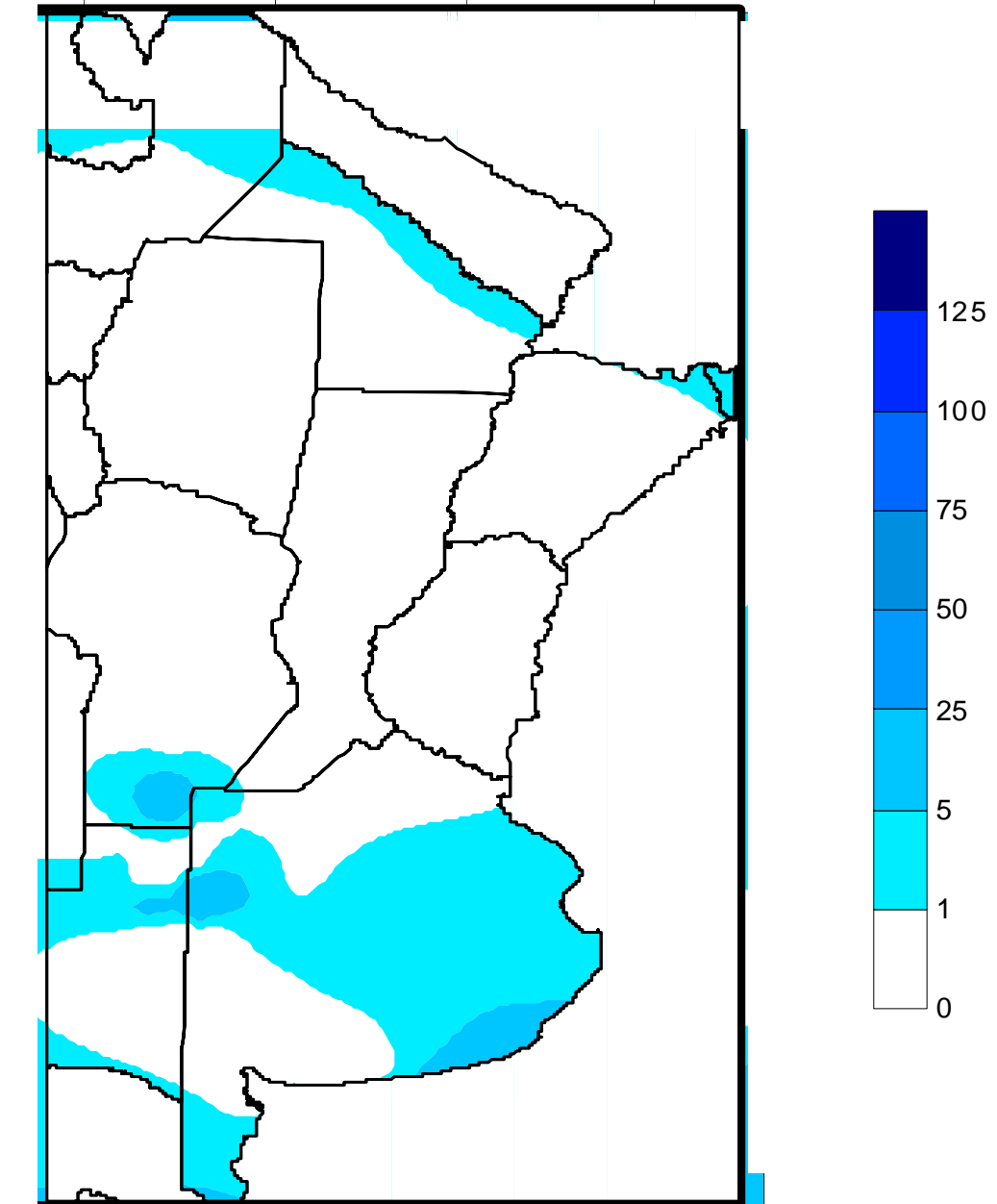
PROVINCIA	DEPARTAMENTO	LOCALIDAD	9/4 al 15/4 mm	Acumulado Año		
				17/04/07	15/04/08	
CHACO	ALMIRANTE BROWN	Cpción. del Bermejo	9	834	269	
		Los Frentones	35	553	346	
		Pampa del Infierno	7	654	213	
	BERMEJO	Taco Pozo	37	207	346	
		Las Palmas	40	379	146	
		Puerto Bermejo	55	387	212	
	CDTE. FERNANDEZ	Pcia. Roque S.Peña	16	564	268	
	CHACABUCO	Charata	4	437	316	
	DOCE DE OCTUBRE	Gancedo	0	301	414	
		General Pinedo	3	555	200	
	DOS DE ABRIL	Hermoso Campo	0	469	172	
	F. J. STA. MARIA de ORO	Chorotis	0	464	162	
		Santa Sylvia	2	292	120	
	GENERAL BELGRANO	Corzuela	0	351	204	
	GENERAL DONOVAN	La Escondida.	18	563	226	
		Makallé	10	430	167	
	GRAL. GÜEMES	Colonia Miraflores	67	514	200	
		Fuerte Esperanza	37	368	253	
		Juan José Castelli	54	465	347	
		Nueva Pompeya	60	263	240	
		Puerto Lavalle	0	340	0	
	INDEPENDENCIA	Avia Terai	5	545	314	
		Campo Largo	5	604	270	
		Napenay	2	592	227	
	LIB. GRAL. SAN MARTIN	Ciervo Petiso	48	403	348	
		Lib.General San Martín	65	384	474	
		Pampa Almirón	36	283	183	
		Pampa del Indio	56	258	220	
		Pcia. Roca	65	165	264	
		Puerto Tirol	19	309	297	
	LIBERTAD	Tres Isletas	48	362	323	
		MAIPU				
	MYR. LUIS FONTANA	Cnel. Du Graty	5	641	111	
		Villa Angela	5	855	282	
	NUEVE DE JULIO	Las Breñas	9	492	202	
		O'HIGGINS	La Clotilde	8	685	155
			La Tigra	10	781	227
		San Bernardo	8	741	138	
	PCIA. DE LA PLAZA.	Pcia. de la Plaza	10	582	331	
		PRIMERO DE MAYO	Colonia Benitez	18	495	171
		Margarita Belén	15	548	155	
	QUITILIPÍ	El Tacruzal	15	694	449	
		Quitilipi	10	536	466	
	SAN FERNANDO	Basail	5	875	159	
		Resistencia	15	502	147	
	SAN LORENZO	Samuhú	9	552	106	
		Villa Berthet	4	878	99	
	SARGENTO CABRAL	Capitán Solari	21	328	416	
		Colonia Elisa	10	440	222	
		Colonia Las Garcitas	41	385	212	
Colonias Unidas		24	437	405		
TAPENAGA	Ahumonia	20	719	141		
	Charadai	15	911	143		
VEINTICINCO DE MAYO	Machagai	0	692	284		
MISIONES	CAPITAL	Posadas	s/d	37,5	150,1	

PROVINCIA	DEPARTAMENTO	LOCALIDAD	9/4 al 15/4 mm	Acumulado Año	
				17/04/07	15/04/08
CORRIENTES	BELLA VISTA	Bella Vista	14	449	111,3
	CAPITAL	Corrientes	15	590,3	202
	CONCEPCION	Concepción	s/d	308	128
		Tabay	s/d	180	101
	CURUZU CUATIA	Curuzú Cuatiá	4	198	377
	EMPEDRADO	El Sombrero	s/d	104	s/d
	ESQUINA	Esquina	5	130	138,5
	GENERAL ALVEAR	Alvear	21	545	199
	GENERAL PAZ	Itá Ibaté	20	610	166
	GOYA	Goya	3,5	525,5	174,5
	ITUZAINGO	Ituzaingo	87	155	184
	MERCEDES	Mercedes	6	415	232
	MONTE CASEROS	Mocoretá	s/d	118	96
		Monte Caseros	1	349,6	59,1
	PASO DE LOS LIBRES	Paso de los Libres	13	208,5	312,8
	SAN COSME	San Cosme	s/d	75	s/d
	SAN MARTIN	La Cruz	19	522,5	223
	SAN MIGUEL	Loreto	s/d	115	s/d
	SANTO TOME	Garruchos	128	420	308
		Santo Tomé	s/d	209	319

PROVINCIA	DEPARTAMENTO	LOCALIDAD	9/4 al 15/4 mm	Acumulado Año	
				17/04/07	15/04/08
TUCUMAN	BURRUYACU	Burruyacú	2	615	662
		Estación Garmendia	2	476	375
		La Cruz	1	604	785
	CHICLIGASTA	La Ramada	2	534	721
		Concepción	5	993	554
		Cañete	0	190	448
	CRUZ ALTA	Delfín Gallo	2	590	466
		Las Cejas	0	498	423
		Los Pereyra	1	537	479
	GRANEROS	Los Ralos	0	544	463
		Graneros	2	747	355
		Taco Ralo	1	495	371
	LA COCHA	La Cocha	1	617	339
		La Invernada	5	575	296
		Rumi Punco	0	607	285
LA CAPITAL	Esquina	s/d	33	75	
	LEALES	Estación Aráoz	1	106	530
SALTA	ANTA	J. V. Gonzalez	1	395	956
		Las Lajitas	0	429	759
		Piquete Cabado	1	388	670
		Saravia	1	406	679
		Talavera	0	347	629
	CANDELARIA GENERAL GÜEMES GRAL. J. DE SAN MARTIN	Candelaria	5	503	677
		Güemes	3	595	538
		Embarcación	0	287	575
		Tartagal	0	232	598
	METAN	El Galpón	4	551	635
		Metán	6	594	697
	ORAN	Orán	3	289	691
		Pichanal	3	268	614
		Rosario de la Frontera	5	598	679
	JUJUY	EL CARMEN	Ciudad Perico	8	531
El Carmen			3	547	452
Pampa Blanca			5	420	471
GENERAL BELGRANO LEDESMA SANTA BARBARA		Capital	4	347	282
		Palpalá	6	468	425
		Santa Bárbara	5	0	446
CATAMARCA	SANTA ROSA	El Bañado	4	511	752
		Los Altos	5	508	813
		San Pedro	5	517	756

MAPA DE PRECIPITACIONES

SEMANA 09/04/08 al 15/04/08



Fuente: Dirección de Coordinación de Delegaciones